



## LES DEGATS D'ORAGE SUITE AUX EPISODES CEVENOLS DE L'AUTOMNE 2014.....

Après une longue attente des aides au financement, les travaux ont pu commencer



La passerelle de LARGERON est terminée ...



...l'enrochement et le mur de soutènement du Vieux Rieu sont terminés

... de même l'enrochement du chemin du Bousquet au Mas a été réalisé ...



## L'ADDUCTION D'EAU DANS LA HAUTE VALLEE DE LA DROBIE ...

L'eau coule désormais aux Traverses, au Bizal, à Chère, à Noujaret, à Orcières, à Pratlong et aux Escoudercs.

D'autre part, les travaux sont engagés pour alimenter le hameau de Fourches. Une conduite spécifiquement dédiée à l'approvisionnement des maisons de Fourches est mise en place et devrait être raccordée au réservoir de Pratlong prochainement

Cette deuxième conduite, directement branchée au réservoir doit permettre une alimentation des points hauts du réseau sans affecter l'alimentation des points bas.

RH

## ADDITION D'EAU POTABLE à SERRECOURTE, MONTSEGUR, LE TRAVERS, LE PLOT.

Le dernier quartier de la commune à desservir.

Il est actuellement en demande d'aide de financement.

Nous venons de relancer ce projet auprès de l'Etat qui a mis la DETR en attente.

L'adduction d'eau publique doit être un moyen de lutter contre le gaspillage de l'eau !

RH

## LES EOLIENNES...

Pas de nouvelles du promoteur et de son projet sur Fontanille de travailler avec un constructeur français.

Un nouveau projet est en train de naître avec un nouveau promoteur autour du site de Prateaubérat.

Il est cependant trop tôt pour en parler davantage

RH


## LE CAFE DU VILLAGE ....

....En plus du lieu de convivialité déjà évoqué, il devient un point de restauration de qualité ....mais ne pas oublier de réserver auparavant. Les jours d'ouverture : jeudi après-midi, vendredi, samedi et dimanche jusqu'à midi.



Réservation au  
0611588596

Karaoké et  
autre activité



## LA MAISON ANDRE ou l'épicerie « L'Arc en Ciel »



Un nouveau contrat a été signé avec Agnès et Hervé pour lancer le projet d'une épicerie de village



Les jours et horaires d'ouverture (horaires d'été)

Mardi, mercredi, jeudi et vendredi : 8h - 13h et 17h - 20h

Samedi : 8h - 13h et 15h - 20h

Dimanche : 8h - 12h

## LA FERME du FOURRE..



### *Nouveau à Sablières*

La ferme du Fourré (chez Arnaud et Sandrine) au Chaumeil propose depuis début mai un accueil en gîte d'étape et de séjour d'une capacité de 7 personnes, Pour plus d'infos voir le lien ci dessous

<http://sandrinevillena.wixsite.com/fermedufourre> SVL

## LA TRANSHUMANCE des MOUTONS... ici, elle se fait encore à pied !



Bien marqués et libérés de leur toison de laine, les voici donc sur la route ce 16 juin dernier pour rejoindre les pâturages du Tanargue où l'herbe reste abondante pendant la saison chaude. Ils vont y rester jusqu'au début octobre. Ils arrivent des différentes vallées et forment un troupeau de mille à mille cinq cent bêtes placées sous la responsabilité d'un « pastre » RH





## SABLIERES en FETE....

### Le 22 janvier avec « la Boule Sablieroise »



Pour clôturer sa saison 2016, cette association offrait un repas à ses adhérents . Ce fut une belle soirée, très réussie.

### Le 28 Janvier soirée théâtrale avec « la Tête dans les Etoiles »



...et là, de retrouver quelques belles tirades du Cid de Corneille ....  
Oh rage, oh désespoir, oh vieillesse ennemie...

### Le 10 mai David Fabre et un groupe d'amis



...venus préparer leur spectacle au village, ils offrent une soirée Gainsbourg, fortement appréciée également.

### Le 14 mai avec la fête de la randonnée ...

Placée sous l'égide de la Communauté de Communes du Pays Beaume-Drobie, notre village organisait ce dimanche 14 mai une journée de randonnée dans le cadre de la Randonnée en Cévennes.

Les associations du village étaient impliquées pour amener les producteurs locaux de denrées alimentaires (viande, fromage, charcuterie, pain ...), pour installer une buvette et pour mettre en place tous les décors.

La matinée fût agréable. Environ 70 personnes s'inscrivaient sur les 4 boucles proposées.

Les vélos électriques étaient là ....et plusieurs personnes testaient pour la première fois ce nouveau types de vélo  
Les enfants pouvaient en même temps profiter des ânes et de la calèche de l'ami Jeannot !

L'après-midi ne fût pas la même. Le ciel s'obscurcissait assez rapidement et un orage éclatait vers 16 h mettant prématurément fin à cette belle journée.



**A venir... le 29 juillet, fête du village** organisée par l'ACCA

.... le 6 août, journée Sainte Thérèse au Mas

## LA GENDARMERIE REVIENT DANS NOS COMMUNES ...



Nous avons appris en recevant dernièrement deux gendarmes à la mairie qu'une Brigade Territoriale de Contact était mise en place pour visiter régulièrement nos petites communes éloignées ... Alors attention ! (ceinture de sécurité, téléphone....) RH



## POUR LA SECURITE DE NOS CONCITOYENS...

Un stage de formation aux premiers secours a eu lieu pour aider à faire face à d'éventuels incidents tels que : malaise, traumatisme, étouffement, brûlure, hémorragie, arrêt cardiaque ou respiratoire, perte de connaissance. Ces personnes formées peuvent aider à la prise en charge de la personne blessée en attendant les secours.

Dans tous les cas, il est important d'appeler les secours :

**SAMU : 15**

**POMPIERS : 18 ou le 112**

Dans le cas d'un arrêt respiratoire, n'oubliez pas qu'un défibrillateur est disponible au camping. Il est situé sur le mur extérieur, à côté de la porte de l'épicerie.

### **LISTE DES PERSONNES FORMEES AUX PREMIERS SECOURS**

Agnès Cellot : 06.61.51.60.37, Le Village  
Hervé Lafond : 06.28.18.70.87, Le Village  
Philippe Joubaud : 06.21.48.56.05 ou 04.75.39.21.81, Noujaret  
Nathalie Jalabert : 06.10.45.72.52, Le Viallaret  
Elyane Eschalier : 06.86.01.15.73 ou 04.75.36.97.77 Le Village  
Isabelle Eschalier : 06.30.08.59.25, Le village ou le Chaumeil  
Michel Mathiou : 06.74.82.17.32, Orcières  
Sylvie Dubost : 06.64.72.57.70, Orcières  
Benoît Magdelaine : 04.75.36.95.21, Pratlong  
Sylvie Le marchand : 06.43.44.90.17, Pratlong  
Angélique Hubert : 06.89.68.48.90, Largeton  
Claudie : 06.71.64.27.72, Le Plot  
Norbert : 06.11.90.35.81/ 06.11.58.85.96, Le Village ou le Mas  
Sandrine : 06.12.68.18.32, Le Chaumeil  
Michel Blaise : 06.70.74.37.62 ou 09.87.88.19.39, Le Grimaldès  
Michelle Blaise : 06.27.63.43.46, Le Grimaldès  
Florine Talagrand : 06.85.17.35.50 ou 04.75.36.95.22, Le camping  
Geneviève Lepers : 06.64.72.57.70, Le Maurin  
Alain Gonzalez : 06.22.07.22.17 ou 04.75.35.11.42, Serrecourte.

De plus, en cas de brûlure, plusieurs personnes peuvent « couper le feu » :

Nathalie Jalabert : 06.10.45.72.52, Le Viallaret  
Josette Talagrand : 04.75.39.21.64 Largeton  
Marilou Baland : 04.75 Le Mas

## SIGNALITIQUE D'INFORMATION LOCALE (SIL)

Actuellement la mise en place est quasiment terminée.  
Quelques points manquants seront repris tout prochainement (le pont du Rouge, la Chapelle Saint Régis ...)



EE

## AVEC NOTRE CHAMPIONNE ....



La saison de pétanque vient de se terminer pour Emma et Tristan (Joyeux Pétanqueurs Vanséens) Ils sont ensemble champions d'Ardèche en club et vice-champion Rhône-Alpes (catégorie benjamin-minimes),

Grâce à son titre de championne d'Ardèche en tête à tête, Emma a pu participer à la ligue Rhône Alpes éducative à Moirans (38) Accompagnée d'un éducateur et d'un benjamin, elle a remporté ce challenge.  
En espérant une saison 2017 aussi réussie! FT



## ASSOCIATION de CHASSE AGREE de SABLIERES

Au cours des mois de mai et de juin l'ACCA doit préparer sa prochaine saison de chasse.

L'arrêté préfectoral d'ouverture du 12 mai 2017 fixe les conditions réglementaires de cette prochaine campagne. Rien de bien nouveau, il ressemble aux précédents et la lutte contre les dégâts de sangliers restera notre principale préoccupation.

Si la campagne de chasse débute réglementairement le 1 juillet, l'ACCA la commence généralement dès le samedi et dimanche de Pentecôte par deux événements qui marquent sa saison. Le samedi, les propriétaires et plus généralement les habitants de la commune sont invités à venir partager une soirée conviviale. Cette année quelques intempéries ont cru devoir se manifester, elles n'étaient pas destinataires des invitations mais elles se sont imposées et ont donc fait partie de la fête sans pouvoir troubler la bonne humeur qui y régnait.

Dimanche matin, la réunion de l'Assemblée générale permettait aux adhérents et aux personnes présentes intéressées de tirer le bilan de la campagne 2016/2017 et de fixer les conditions et objectifs du déroulement de la campagne 2017/2018. Il y est aussi adopté le rapport moral et d'activité de l'année écoulée qui détaille toutes les activités de l'ACCA : contacts avec les administrations de tutelle, chasse, débroussaillage des chemins, subvention allouée à l'A.P.E. pour les enfants de l'école, etc... etc...

Il est rappelé que tout propriétaire titulaire d'un droit de chasse mais non chasseur peut adhérer à l'ACCA à titre gratuit. Il détient un droit de vote et un nombre de voix proportionnel à la surface des terrains chassables, il peut ainsi orienter les décisions prises dans les instances dirigeantes de la société. Pour cela il lui suffit d'en faire la demande, le bureau vérifiera si les conditions légales sont remplies et lui délivrera une carte d'adhérent lui permettant de participer activement à la vie de notre société.

L'ACCA reste en tout temps à votre écoute sur tout ce qui se rapporte à vos relations avec la nature et plus généralement avec la faune sauvage. Puisque nous approchons des périodes de vacances, nous vous souhaitons un très bon été.

Le Président de l'ACCA  
Roger ZAMPA

## OPERATION PROGRAMMEE D'AMELIORATION DE L'HABITAT (OPAH)

L'Opération Programmée d'Amélioration de l'Habitat (OPAH) du Pays Beaume-Drobie financée par l'ANAH et la Communauté de Communes a démarré en mai 2017 pour 3 ans.

Cette opération s'adresse aux propriétaires des 19 communes du Pays Beaume-Drobie, désireux d'améliorer leur logement et aux propriétaires souhaitant réaliser du logement locatif permanent en centres bourgs de Lablachère, Joyeuse et Rosières.

En plus de remettre des logements sur le marché du locatif privé, l'OPAH doit permettre de lutter contre l'habitat indigne, lutter contre la précarité énergétique et favoriser le maintien à domicile des personnes âgées.

Divers travaux sur les bâtiments de plus de 15 ans peuvent permettre aux propriétaires (sous condition de ressources pour les propriétaires occupants) d'obtenir des subventions de l'Agence Nationale de l'Habitat (ANAH) et de la Communauté de Communes. D'autres pistes de financements peuvent également être sollicitées (caisses de retraites, prêts sociaux...). Un accompagnement personnalisé et gratuit est assuré par SOLIHA Ardèche. A cet effet, des permanences sont proposées à la salle polyvalente de Rosières chaque mercredi de 10 h à 13 h et au Centre social à Valgorge, le premier mercredi de chaque trimestre de 10h à 13h.

Contact au 04 75 29 51 35 ou [contact.ardeche@solih.fr](mailto:contact.ardeche@solih.fr).

Cordialement,

Benoit PERRUSSET

Aurélie PATAMIA

Agent d'accueil – Administration [accueil@pays-beaumedrobie.com](mailto:accueil@pays-beaumedrobie.com) 04 75 89 80 80

Communauté de Communes Pays Beaume Drobie  
134 Montée de Chastelanne 07260 Joyeuse



## QUELQUES INFO SUR LE SYNDICAT DE RIVIERE BEAUME DROBIE

### ***Un changement de taille pour la gestion des rivières : Fusion des syndicats de rivières du grand bassin de l'Ardèche***

Depuis 2015, les 3 Syndicats de Rivières du bassin de l'Ardèche (le Syndicat Ardèche Claire, le Syndicat de Rivières du Chassezac et le Syndicat Beaume Drobie) ont entamé une concertation avec l'Etat et les collectivités pour adapter ces 3 syndicats aux enjeux sur l'eau (ressource en eau, qualité, gestion des berges, inondations, biodiversité, changement climatique...) et répondre à la réforme des collectivités de 2014 (Loi de Modernisation de l'Action Publique) et de 2015 (Loi de Nouvelle Organisation Territoriale de la République).

Ces lois ont notamment confié à toutes les Communauté de Communes la compétence « GEMAPI » pour la GEStion des Milieux Aquatiques et la Prévention des Inondations au 1<sup>er</sup> janvier 2018. Ce ne seront donc plus les Communes qui adhèreraient aux syndicats de rivières mais les Communautés.

Les Syndicats de Rivières existants, garants d'une gestion de l'eau à l'échelle des bassins versants et non des limites administratives, et riches de leur expérience dans la politique de l'eau depuis les années 80, devaient donc évoluer.

Le choix a donc été fait dans ces Syndicats et dans les Communautés de fusionner les 3 syndicats dans un seul qui couvrira l'ensemble du bassin de l'Ardèche, de sa source au col de la Chavade jusqu'au Rhône, et intégrant les territoires de la Beaume, de la Drobie et du Chassezac (de sa source en Lozère jusqu'à l'Ardèche à Saint-Alban Auriolles).

Pour valider la création à partir du 01/01/2018 de ce nouveau syndicat, qui continuera à exercer les mêmes missions qu'aujourd'hui, tous les conseils municipaux devront délibérer durant l'été 2017.

Afin de maintenir une proximité politique et technique avec le terrain, ce nouveau syndicat sera doté de commissions territoriales d'élus locaux sur chacun des 3 bassins historiques (vallée de l'Ardèche, bassin du Chassezac, et Beaume Drobie) et continuera à accueillir ses agents sur 2 antennes locales, à Vogüé et aux Vans.

Les 2 principaux buts visés par cette fusion :

-Se regrouper pour une meilleure cohérence des décisions sur l'eau et pour plus de solidarité dans le bassin Ardèche/Beaume/Chassezac,

-Mutualiser les moyens pour faire face aux réductions des aides publiques et continuer à agir face aux enjeux actuels et futurs sur l'eau

Fabien Fracès/RH

## LE REPERAGE DES NIDS DE FRELON ASIATIQUE

Il est assez difficile de repérer les frelons asiatiques avant le milieu de l'été car ils ne sont pas encore très nombreux et sont dispersés dans l'environnement, trouvant facilement les ressources en protéine et sucre. Le meilleur moment pour effectuer ce repérage est la fin de l'été, au moment de la floraison des lierres.

Repérez dans l'environnement des lierres en pleine floraison qui attire une multitude d'insectes ; c'est l'occasion d'observer, d'essayer de différencier et d'identifier un grand nombre d'espèces. Parmi elles, vous repérerez facilement les frelons asiatiques qui butinent tranquillement et souvent en grand nombre à proximité du nid souvent à moins d'un km.

Les frelons sont très faciles à attraper. Avec un peu de dextérité, on peut en mettre une dizaine dans le même récipient en quelques minutes.

-S'ils s'entendent, c'est qu'ils proviennent du même nid.

-S'ils se chamaillent, c'est qu'ils proviennent de nids différents.

Nous avons remarqué que la taille des frelons est en relation avec la taille du nid. Ainsi, de petits frelons et des plus gros peuvent être observés ensemble sur le lierre ; il faut en tenir compte pour la suite.

Un peu de patience permet de surprendre un frelon en train de capturer une proie, puis se poser pour en faire une boulette, et enfin décoller après quelques minutes en direction du nid. Dans cette direction, il est bien de pouvoir faire de même un autre repérage pour affiner la trajectoire.

Le nid se trouve la plupart du temps à proximité d'un point d'eau, en hauteur avec une partie du nid exposée au soleil, la petite entrée latérale étant très souvent exposée au sud-est.


Un examen minutieux des arbres exposés au sud peut permettre de trouver rapidement le nid.

Un soleil bas éclaire le nid et permet de mieux le distinguer au milieu des feuilles.

Si cette méthode n'aboutit pas, il est possible de stocker des frelons capturés dans de petites boîtes aérées, puis de les relâcher après leur avoir donné un peu de sirop et les avoir remis à température (25°C). Il vaut mieux les stocker un bon moment avant de les relâcher car l'expérience a montré que, sinon, ils risquent de partir sur le lierre et pas vers le nid!

Il faut alors choisir à proximité du lieu de capture une zone bien dégagée, sans arbre et libérer les frelons un par un. Une fois libérés, ils font des cercles de plus en plus larges, puis une fois leurs repères retrouvés, ils repartent directement vers le nid.

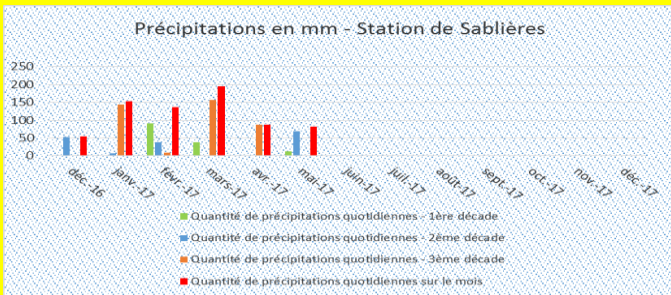
On peut renouveler l'opération plus près du nid. Il faut savoir que les frelons ne montent pas directement vers leur nid ; c'est pourquoi, on perd souvent les trajectoires en se rapprochant. De plus, un certain recul est nécessaire pour repérer le nid.



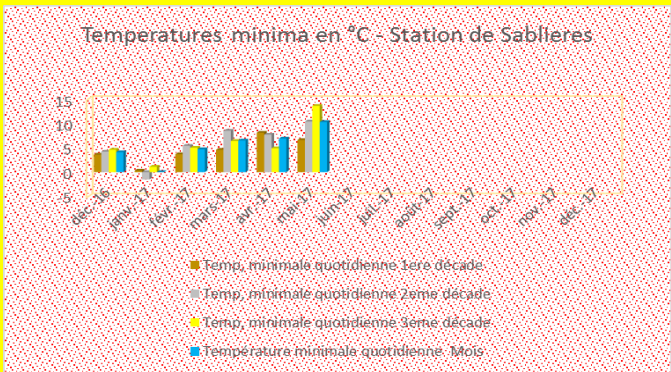
Informations recueillies auprès de la revue du GDSA 07 et AG



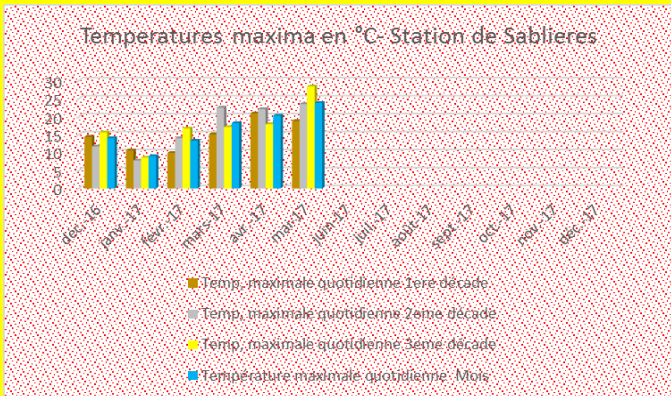
## QUELQUES INFORMATIONS METEOROLOGIQUES en provenance de la Station Météo de Sablières avec l'aide de Météo France Montélimar



Un peu de pluie en début de printemps ...aujourd'hui un peu manquante...



La chaleur arrive ....



RH

## UN PEU D'HISTOIRE ....la pomme de terre vient du Pérou....

C'est dans les années 1530 que les conquistadors espagnols partis à la recherche d'or en Amérique du Sud découvrent chez les Incas au Pérou, la pomme de terre. Ils la ramènent en Espagne dans les années 1540. Parce qu'elle pousse en terre, on la soupçonne de transmettre la lèpre et d'avoir beaucoup d'autres effets maléfiques. On va cependant la cultiver pour nourrir les cochons.

Les Anglais n'ont pas la même approche. Ils considèrent que la pomme de terre peut être un remède aux disettes qui frappent l'Europe et beaucoup de pays commencent à la cultiver mais toujours pas la France malgré les travaux du botaniste Olivier de Serre.

C'est Parmentier, pharmacien des armées françaises, qui va arriver à faire admettre dans les années 1770-1775 que la consommation des pommes de terre ne présente pas de danger pour les hommes.

Depuis lors, la culture de la pomme de terre se développe très rapidement et devient un aliment de base pour notre société.

A Sablières comme partout ailleurs, tout le monde plantait des pommes de terre – des tartiffles – et cette culture représentait un certain travail car il fallait préparer le terrain avant de planter.



La préparation était programmée pendant l'hiver et consistait à retourner le terrain choisi à l'aide d'un outil manuel bien particulier – le bichar.

Les herbes retournées, ensevelies vont ainsi fertiliser le sol.

Au cours du mois de mars, les pommes de terre étaient plantées.

L'outil – le bichar – permettait de creuser un sillon de 30 centimètres

de profondeur environ dans le terrain ameubli et dans lequel on déposait un fertilisant (fumier de chèvre, de mouton ...)

et les pommes de terre à mi hauteur et espacées de 25 à 30 centimètres.

Lorsque le sillon était totalement enseveli, il était comblé donnant ainsi naissance à un autre sillon qu'il fallait garnir de la même façon.

Et ainsi de suite jusqu'à avoir couvert toute la parcelle de terrain.

A partir de juillet, il fallait envisager d'« arracher » les pommes de terre parce que les plants avaient séché et puis il en fallait pour manger.



Alors avec le bichar, on allait ouvrir les sillons et l'on retrouvait de belles pommes de terre parfois surprenantes de par leur grosseur

RH

## AUTOUR DE VOUS ....LE PATRIMOINE RURAL....

### DOLMENS, MENHIRS et CUPULES ...à SABLIERES

200 sites mégalithiques ont été recensés dans les Cévennes, datant de -3000 ans à – 2000 ans avant JC



**Les dolmens** sont des sépultures individuelles ou collectives.

5 dalles dressées soutiennent une grande dalle de couverture, le tout recouvert d'un grand tumulus de pierres

*(Un tumulus est un tas conique de pierres brutes et de terre que l'on élevait sur l'endroit où l'on venait d'enterrer un mort)*

Le dolmen de Peyre a perdu son tumulus, sans doute utilisé pour construire les petites granges proches

La tombe elle-même est brisée ; elle était assez petite et n'a jamais été fouillée mais certainement pillée depuis longtemps



**Les menhirs**, personne ne connaît leur signification ...

Nous pouvons simplement formuler quelques hypothèses :

-une limite de territoire ....ils jalonnent ici une voie de crête, séparant peut être 2 territoires

-un symbole religieux ... souvent associés à des dolmens .Parfois christianisés par la suite

(fixation d'une croix au sommet ou gravée)

-une borne de signalisation d'un chemin



-les alignements de Carnac ont-ils un lien avec l'astronomie ?

-ou alors pourquoi pas, des montjoies, pierres de 2 mètres de haut environ, présentant des faces taillées, installées dans les Cévennes au 17<sup>ème</sup> siècle en bordure de chemins pour guider les voyageurs ....et quand on sait que certaines ont été taillées dans des menhirs

Où se trouve la carrière d'où ils proviennent ? ....peut être à Montselgues

Et un peu d'ésotérisme...

-les menhirs vont souvent par paires : un élément femelle associé à un élément mâle ?

-ils captent les énergies telluriques ...d'où certains menhirs guérisseurs.

-les troupeaux en transhumance sont guidés par leur instinct qui leur permet de suivre la bonne route. Capteraient-ils l'énergie des menhirs ?

Ceux de Sablières sont sur une voie de crête ce qui ne permet pas de passer ailleurs, alors ?

Donc à 5000 ans près on ne sait pas.

Aucun autre dolmen ou menhir avant les Vans et le Mont Lozère.

Entre la Grange (500 mètres au nord des Cayres ) et Peyre soit environ 8 km, on peut envisager la présence de **8 menhirs et 1 dolmen**



**Les cupules** ...ce sont des cavités circulaires de quelques centimètres taillées de main d'homme souvent liées à des croix de 10 à 20 centimètres qui représentent en fait des personnages.

On en trouve près de Peyre mais aussi sur le massif du Prateaubérat, à la tour de Brison....

Comme les menhirs, leur signification est toujours inconnue malgré de nombreuses hypothèses...souvent originales.....Bonne promenade



Patrick BERGER

## L'ETAT CIVIL DE SABLIERES ....

### *Décès* ....

Paul THERME décédé le 5 février 2017 dans sa 77<sup>ème</sup> année.

Nous pensons à lui et à sa famille.

### *Mariage*....

Le mariage de Sylvie DUBOST et Michel MATHIOU le 3 juin 2017....en venant à Orcières, vous avez trouvé le chemin du bonheur et tous nos vœux vous accompagnent.

### *Naissance*....

A ce jour nous avons enregistré 3 naissances :

-Mila née le 10 janvier 2017 chez Jonathan FILLATRE et Amandine HEBERT à Montségur. Cette famille vient de quitter le village.

-Swely né le 2 mars 2017 chez Loic DELENNE et Gwladis AUTANT au Chaumeil

-Mael né le 20 avril 2017 chez Yann BUCKENMEYER ROBARDO et Camille VIDAL à Montségur

Meilleurs vœux de santé et de bonheur dans les familles

Voici quelques nombreuses années que notre commune n'avait pas enregistré autant des naissances

RH

Avec ce 57<sup>ème</sup> numéro de Sablières infos, vous voilà informés des dernières nouvelles de notre village.  
Bonnes vacances....au plaisir...RH



